


INSTITUTO GEOGRÁFICO Y ESTADÍSTICO.

206076

95 TRABAJOS TOPOGRAFICOS.

Bosquejos planimétricos mandados formar por la ley de 24 de agosto y el Real decreto de 29 de diciembre de 1896.

Provincia.



Badajoz

Término municipal.

Orellana de la Sierra

1^a Brigada.


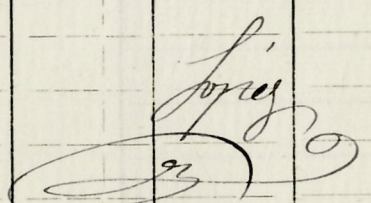

Itinerarios con brújula. 1'

Cuaderno núm. D. de detalle y ultimos

Brújula de metal, plataforma de tres tornillos núm. 2611

cuya declinación es de 17° 25'

Observador: D. Primitivo López

Estaciones	Puntos observados.	Rumbos.		Lecturas en la Estadia.	Distancias. — Metros.	Notas.	Croquis.
		N.	S.				
Itinerario n° 1 Compuera en la estación 21 Sept del itinerario n° 1 geodesico en el punto trigonométrico Torre de Orellana de la Sierra							
Determinación del itinerario del citado punto trigonométrico							
211 a		214 45	27 15	85'00			
a 212 n° 1		27 45	214 15	85'00	85'00		
a Torre		197 15	17 15	26'00			
Torre a		17 00	197 00	26'00	26'00		
							
<p>Orellana de la Sierra 29 de noviembre de 1878</p> <p>El Topógrafo 2º Primitivo Lopez</p>							
<p>Navalvillas de Oca 7 de diciembre de 1878</p> <p>Comodoro</p> <p>El jefe de la 1ª brigada</p> <p>Louque Jéner de Salazar</p> 							

Itin n° 1

Orellana de la Sierra 29 de noviembre de 1878

El Topógrafo 2º
Primitivo Lopez

Navalvillas de Oca 7 de diciembre de 1878

Comodoro
El jefe de la 1ª brigada
Louque Jéner de Salazar

Bo

